

Welkom op Zandvlakte Linkeroever

Waar nu zand ligt, waren vroeger polders. Dat poldergebied overstroomde in het verleden regelmatig. In de 16^{de} eeuw stond het land omwille van militaire redenen zelfs decennia lang blank. Het duurde tot het midden van de 19^{de} eeuw voordat de overstroomde vlakte terug volledig was ingepolderd. Dat bleef zo tot het einde van die eeuw. Toen begon de overheid de vlakte geleidelijk aan te verhogen voor de ontwikkeling van Linkeroever. Bovenop de vruchtbare polderklei werd een dikke laag zand gelegd, afkomstig van graafwerken in de dokken of baggerwerken in de Schelde.

Een Groenplan voor Antwerpen

De stad Antwerpen wil het groen op haar grondgebied meer bekend en beter toegankelijk maken, en ervoor zorgen dat het niet verder versnipperd. Het Groenplan bepaalt waar groen nodig is om Antwerpen uit te bouwen tot een gezonde 'stad van morgen'. Het plan is momenteel nog een visiedocument. Toch wil de stad u nu al laten kennismaken met de veertien landschappen uit dit plan. Ontdek alle informatie over het Groenplan op www.antwerpen.be/groenplan.

3 Rotbeek

Het noordelijke deel van het Rot is een dichtbegroeid stuk bos langs de Rotbeek. Langs het water steken rietkragen de kop op en staan wilgenstruwelen. Vroeger stond ook de rest van het Rot vol verruigde struwelen, voordat gebied werd heringericht met het oog op de toekomstige werken op Linkeroever.

Te zien: vogels zoals de nachtegaal en de blauwborst.

 Ga via het wandelpad naar de waterplas in het Rot.




4 Het Rot

Het westelijke deel van het Rot onderging recent een make over. Het gebied met twee waterplassen kreeg er een extra grote plas (±5 ha) en een beek bij. Rond het water duikt aangepaste vegetatie op, zoals ruwe bies en zeebies. Hiermee vormt het een uitwijkmogelijkheid voor vogels uit het natuurgebied Blokkersdijk tijdens de Oosterweelwerkzaamheden.

Te zien: watergebonden vogels zoals de bergeend, kraakeend, kuifeend en slobbeend.

 Verlaat het Rot in oostelijke richting via het wandelpad en wandel zo terug in de richting van de Middenvijver en uw vertrekpunt.



Wandeling Zandvlakte Linkeroever

Ontdek alle informatie over het Groenplan op www.antwerpen.be/groenplan of langere trajecten via de app RouteYou.


1 Middenvijver

Dit gebied werd als een van de laatste delen opgehoogd en is het grootste open groengebied in Antwerpen. Vandaag lijkt het een enorme eenvoudige grasvlakte. Wie de tijd neemt om het gebied te doorkruisen, ontdekt echter heel wat meer. Het terrein is niet volledig vlak, maar heeft een uitgesproken microreliëf met duinachtige heuveltjes.

Te zien: grasland en een wilgenberkenbosje in de natte, centrale zone en een knap duinrietgrasland aan de droge randen, waarin o.a. het duinsternetje voorkomt.




Ga via de Paul Housmansstraat naar de Halewijnlaan. Sla linksaf en steek de Charles De Costerlaan over. Volg dan de August Vermeyenlaan tot aan de Esmoreitlaan.



2 Sint-Annabos

Na WO II was hier het wachtkamp van het Amerikaanse leger, Tophat gedoopt. Het bestond uit 2500 tenten, 500 gebouwen en zelfs cinema's. De rechte lanen door het bos zijn er nog stille getuigen van. Toen het kamp verdween, werd het gebied beplant met canadapopulieren, beuken, Amerikaanse eiken en kastanjabomen en groeide er een bos dat het leefgebied voor heel wat dieren vormt.



Te zien: de gewone grootoorvleermuis en ruige dwergvleermuis leven hier. Tussen de planten onder de bomen staat grote keverorchis: een plant uit de orchideeënfamilie.



Ga via het Sint-Annabos terug naar de Charles De Costerlaan. Volg daarvoor het pad in zuidelijke richting en blijf langs de rand van het bos. U passeert de sportvelden en loopt een stukje langs de Charles De Costerlaan in westelijke richting.



Alternatieve route

U kan ook eerst nog wat dieper het bos in wandelen in westelijke richting, en pas daarna een pad in zuidelijke richting nemen.

Op wandel

Hoofdtraject: 5,6 km
Alternatief traject: 5,6 km
(totaal 11,2 km)

Vertrek: Uw wandeling start aan de infototem aan de Blancefloerlaan, nabij de hoek met de August Van Cauwelaertlaan. Vanaf daar wandelt u, via de Middenvijver, naar de Adolf Menystraat.

